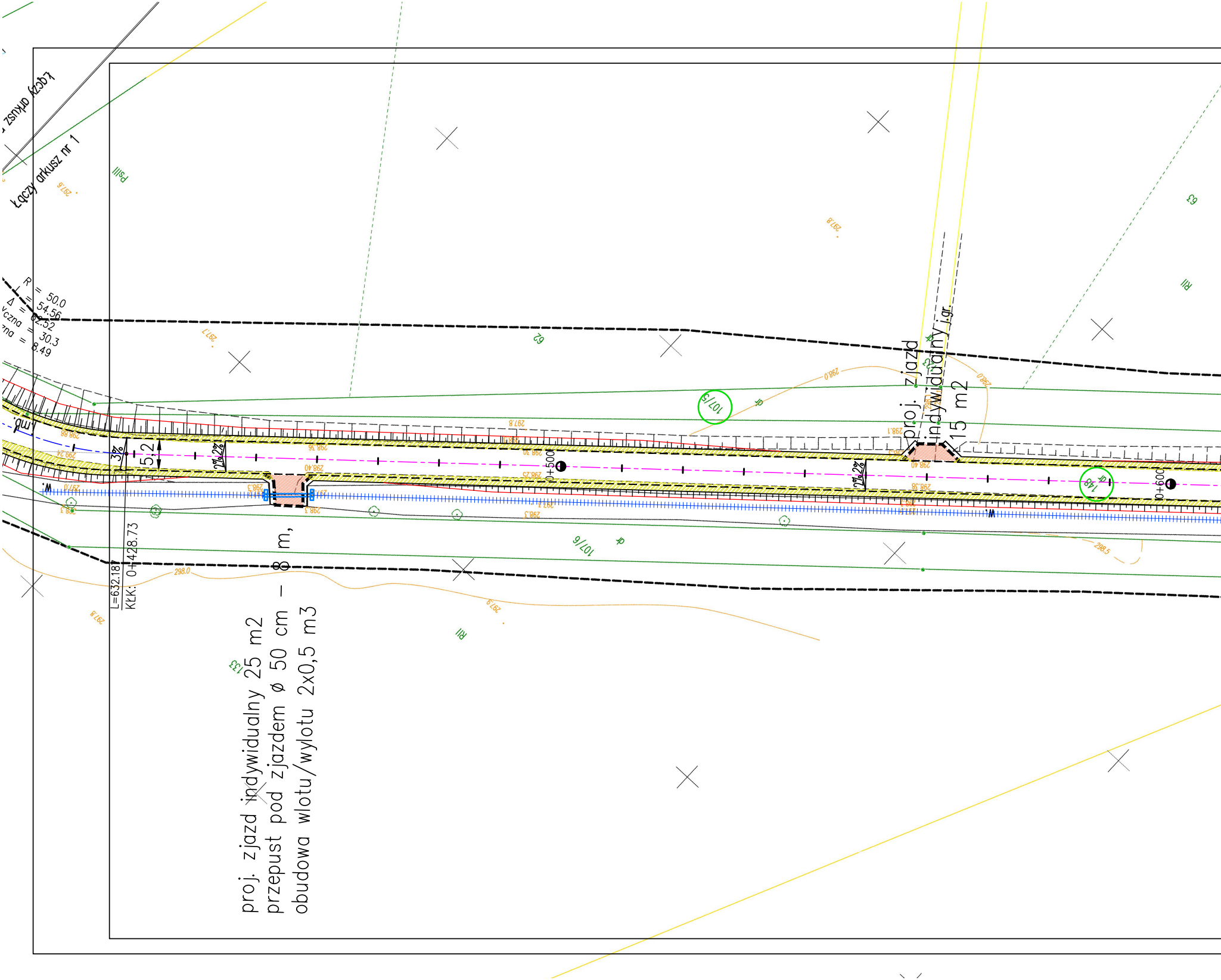
Łączy arkusz nr 1
Łączy arkusz
PsIII
R = 50.0
L = 54.56
Δ = 62.52
30.3
8.49
62
63
RII
107/5
107/6
148
133
dr
5.2
3%
2%
0+500
0+600
L=632.187
KŁK: 0+428.73
298.0
297.8
297.7
297.9
298.5
proj. zjazd indywidualny 25 m2
przepust pod zjazdem ø 50 cm – 8 m,
obudowa wlotu/wylotu 2x0,5 m3
proj. zjazd indywidualny j.gr.
15 m2

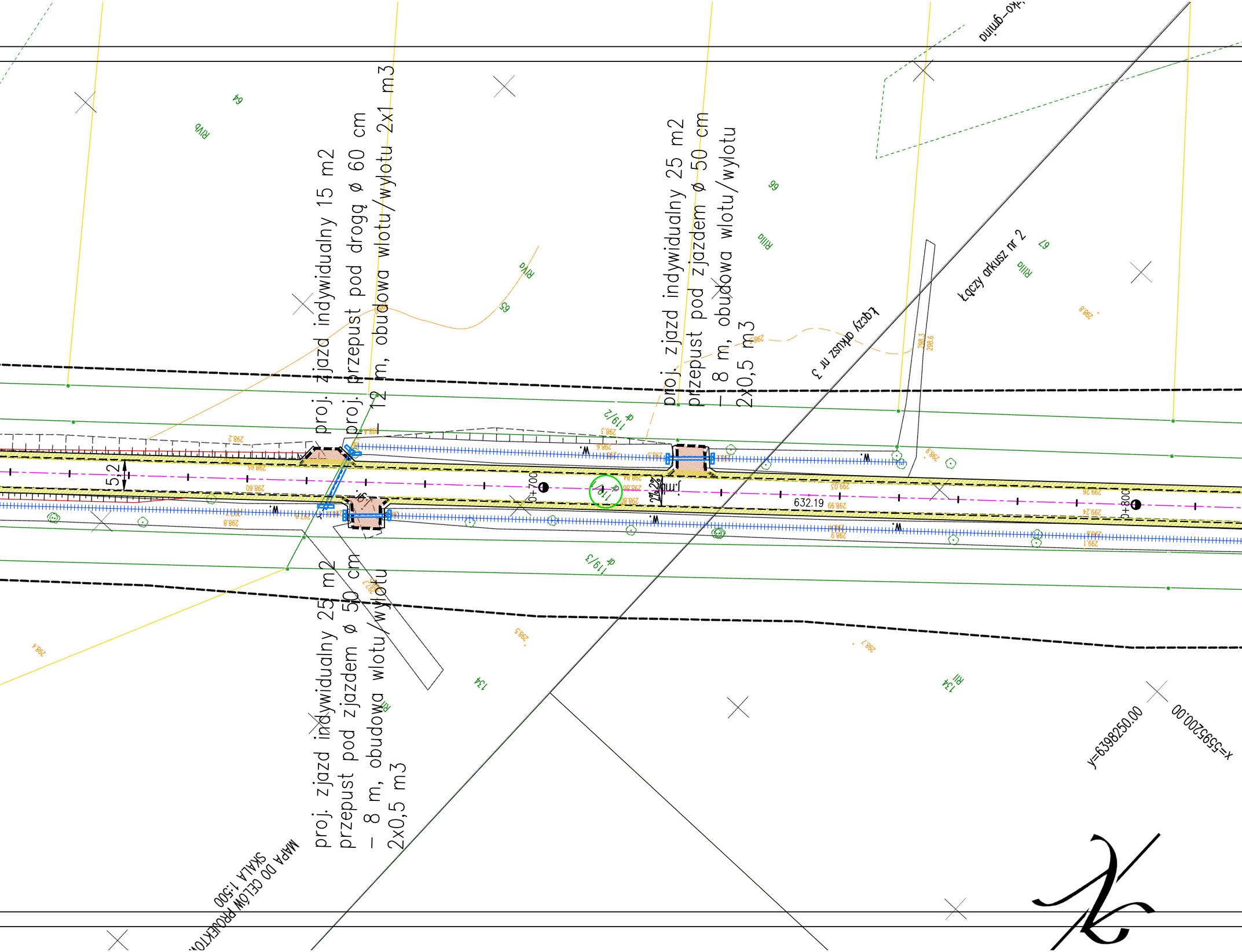
proj. zjazd indywidualny 15 m2
proj. przepust pod drogą ø 60 cm – 12 m, obudowa wlotu/wylotu 2x1 m3
proj. zjazd indywidualny 25 m2
przepust pod zjazdem ø 50 cm – 8 m, obudowa wlotu/wylotu 2x0,5 m3
proj. zjazd indywidualny 25 m2
przepust pod zjazdem ø 50 cm – 8 m, obudowa wlotu/wylotu 2x0,5 m3
Łączy arkusz nr 2
Łączy arkusz nr 3
MAPA DO CELÓW PROJEKTOWYCH
SKALA 1:500
y=6398250.00
x=5595200.00
0+700
0+800
5.22
632.19
2%
2%
64
65
66
67
134
134
119/2
119/3
dr
dr
RIVb
RIVa
RIIIa
RIIIa
RII
RII
298.2
298.65
298.60
298.8
298.3
298.6
298.84
298.86
299.05
298.99
299.26
299.24
298.9
299.1
298.5
298.7
298.4
298.8

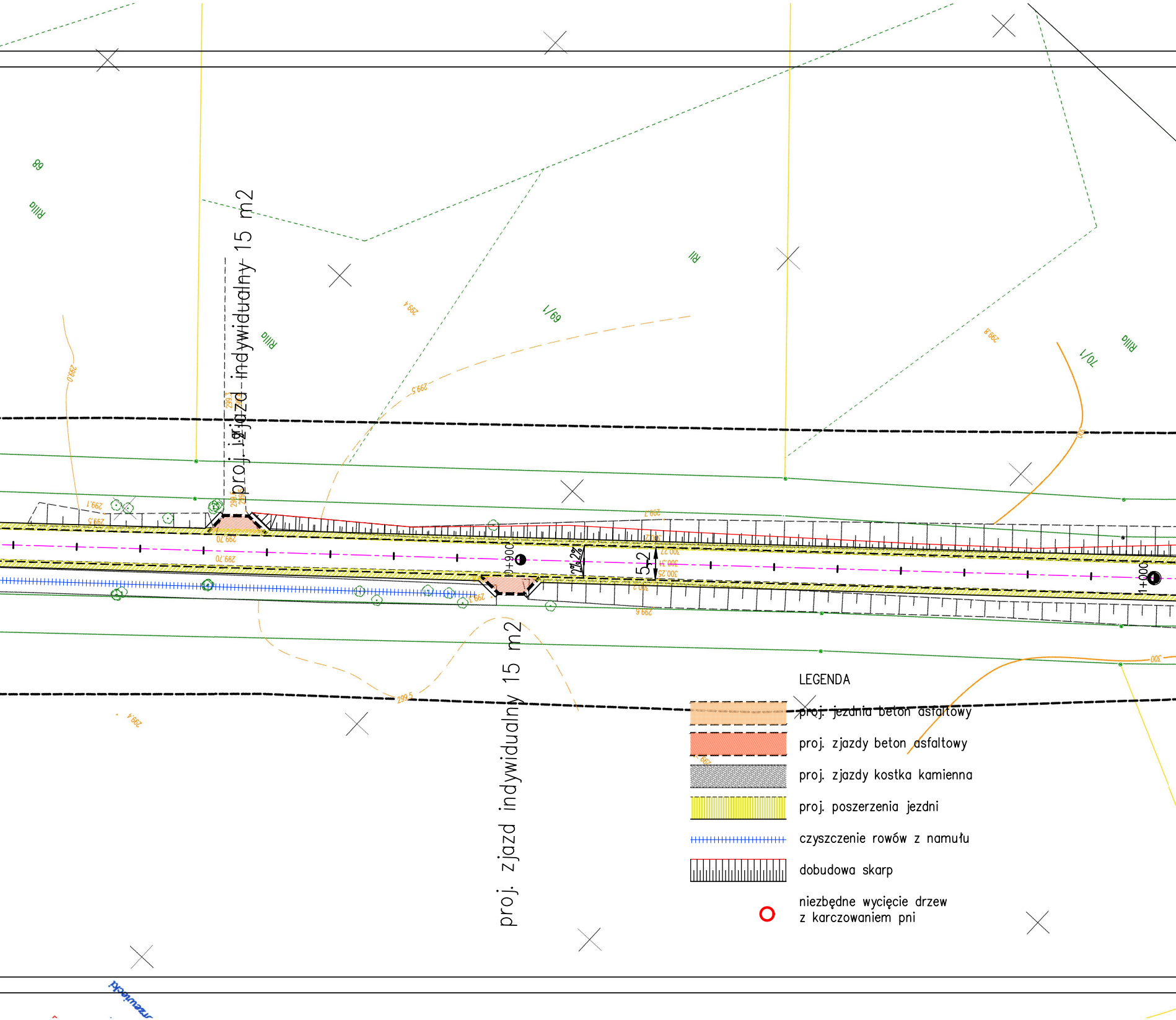
68
RIIIa
RII
69/1
70/1
RIIIa
RIIIa
299.4
299.5
299.8
299.0
299.1
299.5
299.70
299.70
300
300
0+900
1+000
2%
2%
5.2
proj. zjazd indywidualny 15 m2
proj. zjazd indywidualny 15 m2
LEGENDA
proj. jezdnia beton asfaltowy
proj. zjazdy beton asfaltowy
proj. zjazdy kostka kamienna
proj. poszerzenia jezdni
czyszczenie rowów z namułu
dobudowa skarp
niezbędne wycięcie drzew
z karczowaniem pni

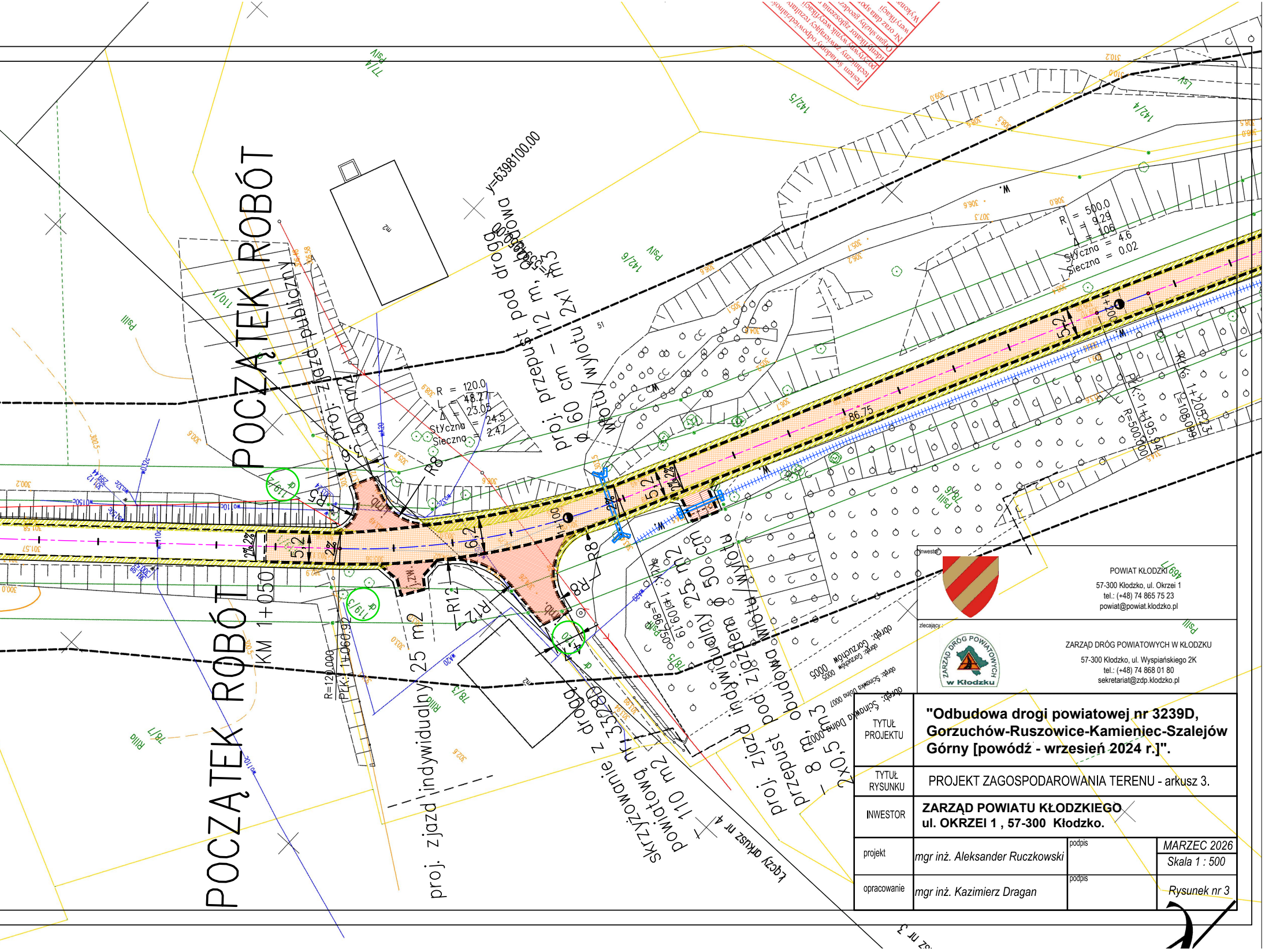
POCZĄTEK ROBÓT
POCZĄTEK ROBÓT
KM 1+050
proj. zjazd publiczny 50 m2
proj. przepust pod drogą powiatową
ø 60 cm – L=12 m, V=2x1 m3
wlotu/wylotu
y=6398100.00
x=5596000.00
R = 120.0
L = 48.27
Δ = 23.05
Styczna = 24.5
Sieczna = 2.47
R = 500.0
L = 9.29
Δ = 1.06
Styczna = 4.6
Sieczna = 0.02
86.75
5.2
6.2
2%
R5
R8
R12
PŁK: 1+195.94
R=500.000
KŁK: 1+205.23
L=108.099
R=120.000
PŁK: 1+060.92
KŁK: 1+109.19
L=86.750
proj. zjazd indywidualny 25 m2
proj. zjazd indywidualny 25 m2
proj. przepust pod zjazdem ø 50 cm
budowa wlotu/wylotu
L = 8 m, V=2x0,5 m3
skrzyżowanie z drogą powiatową nr 3328D
110 m2
Łączy arkusz nr 4
Łączy arkusz nr 3
obręb: Gorzuchów 0005
obręb: Ścinawka Dolna 0007
142/5
142/6
142/4
110/1
119/2
119/3
78/3
78/5
78/6
78/7
469/7
77/4
PsIII
RIIIa
LsV
PsII

Inwestor:

POWIAT KŁODZKI
57-300 Kłodzko, ul. Okrzei 1
tel.: (+48) 74 865 75 23
powiat@powiat.klodzko.pl

zlecający :

ZARZĄD DRÓG POWIATOWYCH W KŁODZKU
57-300 Kłodzko, ul. Wyspiańskiego 2K
tel.: (+48) 74 868 01 80
sekretariat@zdp.klodzko.pl

TYTUŁ PROJEKTU	**"Odbudowa drogi powiatowej nr 3239D, Gorzuchów-Ruszowice-Kamieniec-Szalejów Górny [powódź - wrzesień 2024 r.]".**		
TYTUŁ RYSUNKU	PROJEKT ZAGOSPODAROWANIA TERENU - arkusz 3.		
INWESTOR	**ZARZĄD POWIATU KŁODZKIEGO** **ul. OKRZEI 1 , 57-300 Kłodzko.**		
projekt	*mgr inż. Aleksander Ruczkowski*	podpis	*MARZEC 2026* *Skala 1 : 500*
opracowanie	*mgr inż. Kazimierz Dragan*	podpis	*Rysunek nr 3*